

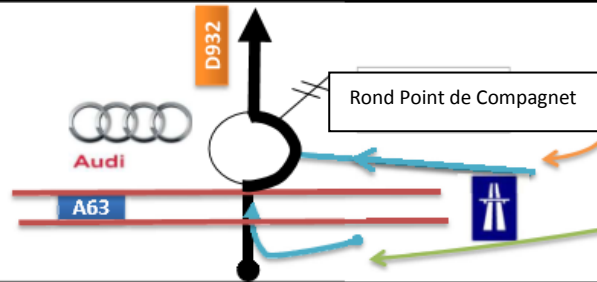
ZONE DE CALIBRATION

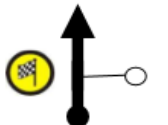

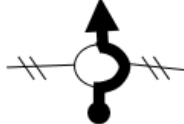



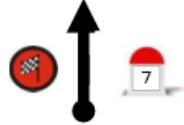
Depuis la sortie autoroute N°5 en venant de Bordeaux ou Pau

Vous passez sous l'autoroute et arrivée sur le rond point garage WW (voir plan du RP ci-dessous)

Depuis la sortie autoroute N°5 en venant de l'Espagne

Vous arrivez sur le rond point garage WW (voir plan du RP ci-dessous)



DISTANCES		Observations	DIRECTION	INFORMATIONS	Distances Dégressives	Observations
Totales	Partielles					
0,00	0,0		Début zone de Calibration	Au panneau Danger Animaux Marquage au sol	11,61	
2,6	2,6		au rond-point, en face		9,01	
3,6	1,0		au rond-point, en face		7,97	
6,4	2,8		au rond-point, en face		5,19	
7,4	1,0		au rond-point, on revient par la même route, direction Bayonne D932. Faire le tour du rond-point, par l'extérieur.		4,21	
11,61	4,21		BORNE 7 D 932	Fin de zone	0,00	

